

**EL PROGRAMA DE CAMINOS NATURALES
Y LAS VÍAS VERDES**



**Caminos
Naturales**

**Dirección General de Desarrollo Rural y Política Forestal
Ministerio de Agricultura, Alimentación y Medio Ambiente**



Estos paisajes no son de remotos desiertos ...

... están en España:

CN Costas de la Gomera


CN de Fuerteventura



Estos paisajes no están en el frío Ártico ...

... están en España:

CN de la cordillera Cantábrica

A scenic landscape featuring a river in the foreground, lush green trees on the banks, and a mountain range in the background. The scene is captured in a cinematic style with soft lighting.

**Estos paisajes no son de bosques en
el norte de Europa ...**

... están en España:

CN del Tajo

CN dos Arrieiros

CN por los senderos tradicionales de El Hierro



**Estos paisajes no son de un cañón en la
distante Norteamérica ...**



... están en España:

CN de Montfalcó al Congost de Mont-rebei



¿Qué son los Caminos Naturales?

- Itinerarios para peatones y ciclistas realizados sobre distintos tipos de terrenos públicos que pretenden promover el desarrollo rural de las zonas de actuación.
- Los itinerarios que se desarrollan sobre antiguas vías ferroviarias son Vías Verdes.
- De los 113 Caminos Naturales en servicio, 46 son Vías Verdes con una longitud de más de 1200 km y representan el 60 % la longitud de todas las Vías Verdes en servicio.



¿Qué son los Caminos Naturales?

- **Características:**

- ✓ **Diseño que asegura una marca de calidad**
- ✓ **Señalización homogénea con mínimo impacto visual**
- ✓ **Programa de información, seguimiento y mantenimiento homogéneo**





¿Para qué sirven los Caminos Naturales?

- Desarrollar el turismo rural, ambiental y cultural.
- Favorecer el desarrollo socioeconómico de la zona de actuación
- Recuperar para el uso público aquellas infraestructuras que han caído en desuso
- Fomentar sistemas de transporte respetuosos con el medio ambiente

Situación actual de los Caminos Naturales


Periodo 1993 - 2015

- Inversión 208 millones
- 113 caminos ejecutados
- 8.800 km en servicio



¿Cuáles son los objetivos de Caminos Naturales?

- Consolidar una red de caminos de gran recorrido y promover su enlace con redes europeas de similares características



En Planificación

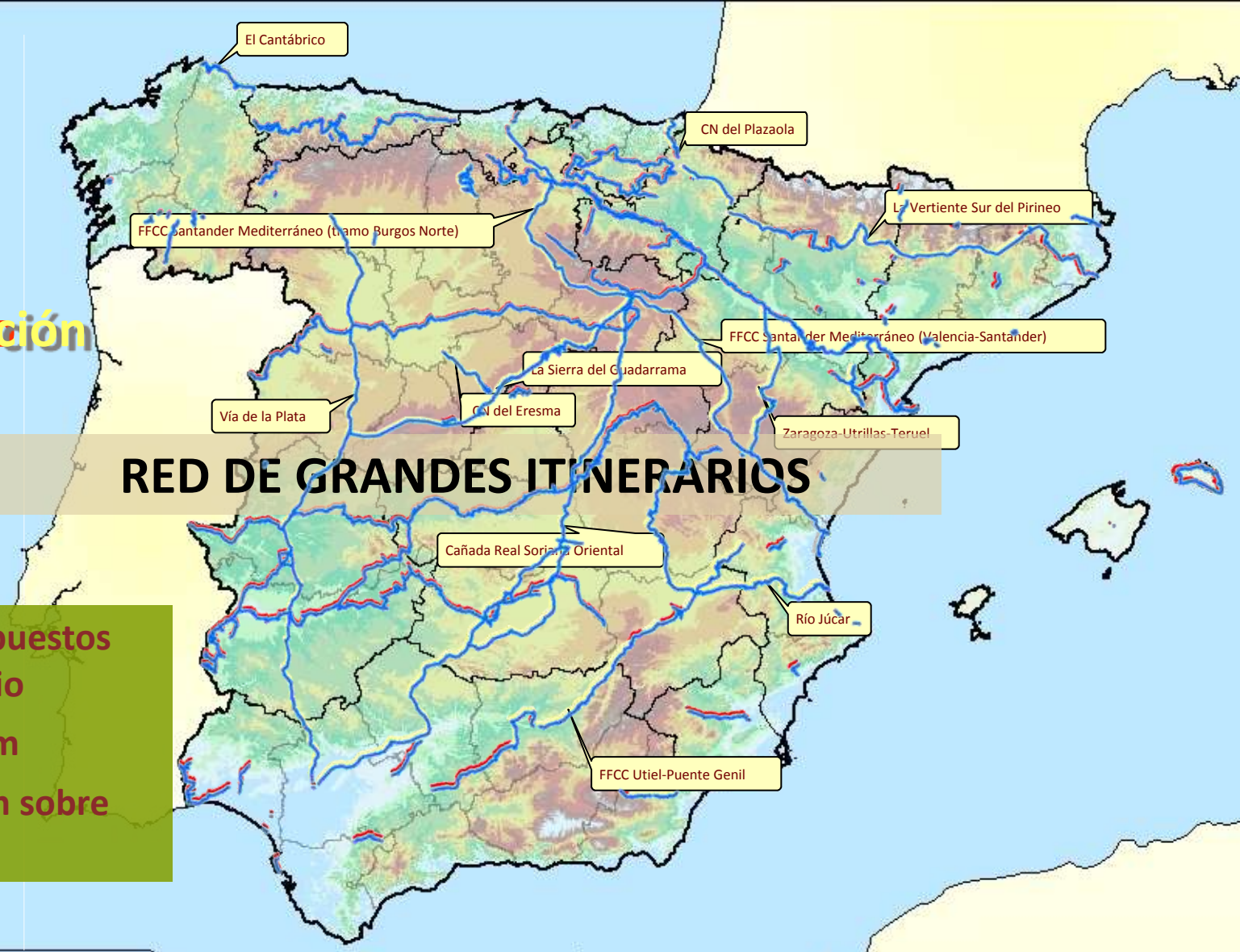
RED DE GRANDES ITINERARIOS

113 Caminos puestos en servicio
Más de 8.800 km
Más de 1.200 km sobre vía de ferrocarril

Red completa de caminos naturales en servicio y planificados

En Servicio

En Planificación



¿Cuáles son los objetivos de Caminos Naturales?

- Aumentar la red existente con la construcción de nuevos caminos:
 - 8 millones € de presupuesto anual
 - 7 caminos naturales puestos en servicio al año
 - 120 km caminos naturales puestos en servicio al año
 - 300.000 € al año en mantenimiento de caminos naturales promovidos por el Ministerio
- Definir estrategia de mantenimiento de la red
- Aumentar la difusión del Programa
- Mejorar el conocimiento sobre el Programa y la colaboración entre organismos implicados

Estudio del Impacto Económico y Social de los Caminos Naturales

Evaluar el impacto económico de los Caminos Naturales en el desarrollo rural y ecoturismo activo en España



En torno al 70% del impacto económico directo beneficia a la economía local y por lo tanto al desarrollo rural de los municipios por los que discurren sus itinerarios

El impacto económico anual se ha estimado en 251 Millones de €: 64% Impacto Directo y 36% Indirecto



Estudio del Impacto Económico y Social de los Caminos Naturales

Conocer el impacto social del Programa de Caminos Naturales



El impacto social del Programa se ha estimado por el uso de las infraestructuras
VISITAS/AÑO 24,6 – 31,5 millones

Se pone de manifiesto una insuficiente difusión del Programa a los usuarios

¿Cómo poner en valor nuestra Red?

- Asistencia a ferias de turismo, tanto a nivel nacional como internacional
- Asistencia a foros especializados y realización de jornadas
- Promover convenios con organismos públicos: Paradores Nacionales
- Emisión de series de TV
- Exposiciones itinerantes y presentación del programa

Ferias y jornadas




Jornada 20 años de Caminos Naturales

Ferias y exposiciones



Emisiones en TV

Biodiario



¿Cómo poner en valor nuestra Red?

- Integración
- Creación de productos
- Traducción de recursos
- Dar valor

tes
ón a
usión,
cas

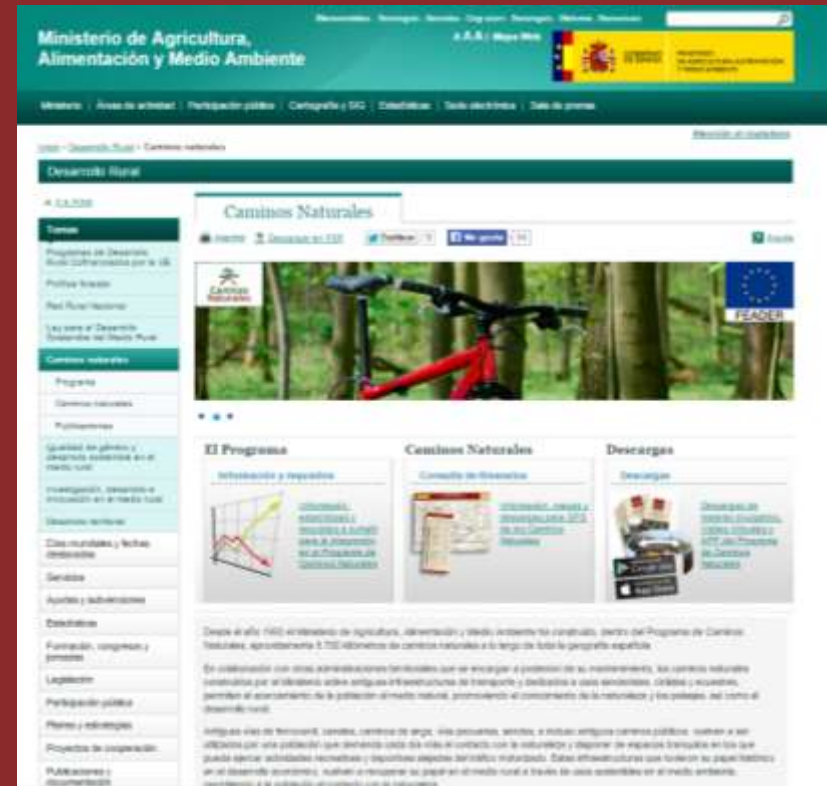
The screenshot shows the website for the Spanish Ministry of Agriculture, Food and Environment. The main header includes the ministry's name and the Spanish and European Union flags. Below the header, there are navigation links for 'Ministry', 'Areas of activity', 'Public participation', 'Cartography and GIS', 'Statistics', 'Electronic office', and 'Press room'. The main content area is titled 'Rural Development' and 'Nature Trails'. It features a sidebar with 'Subjects' including 'Rural Development Programmes', 'Forest policy', 'National Rural Network', and 'Law for the Sustainable Development of the Rural Environment'. The main content area has a 'Nature Trails' section with a 'Camino Naturales' logo and a photo of a red bicycle in a forest. Below this, there are three columns: 'The Programme' with 'Information and requirements', 'Nature Trails' with 'See itineraries', and 'Publishing' with 'Publishing downloads'. The footer includes the Spanish coat of arms and the 'Camino Naturales' logo.



Aplicaciones informáticas de difusión

PORTAL WEB (www.magrama.gob.es/caminos-naturales)

- Información general del Programa y novedades
- Información específica: ficha descriptiva, mapas, descargas para GPS
- Publicaciones: manuales, guías completas, folletos divulgativos
- Aplicaciones para teléfonos móviles y tablets, visitas virtuales



Ministerio de Agricultura, Alimentación y Medio Ambiente

Desarrollo Rural

Caminos Naturales

Inicio | Desarrollo Rural | Noticias | En el punto

El Programa

Caminos Naturales

Descargas

Desde el año 1991, el Ministerio de Agricultura, Alimentación y Medio Ambiente ha impulsado, dentro del Programa de Desarrollo Rural, aproximadamente 1.700 kilómetros de caminos naturales a lo largo de todo el territorio español.

En colaboración con otras administraciones territoriales con competencias y potestades de su mantenimiento, los caminos naturales contribuyen por un lado a mejorar las condiciones de transporte y desarrollo de zonas agrícolas, forestales y recreativas, permitiendo el acercamiento de la población al medio natural, promoviendo el conocimiento de la naturaleza y los valores del entorno del desarrollo rural.

Antiguos vías de ferrocarril, canales, caminos de argol, vías pecuarias, senderos, y rutas antiguas caminos públicos, surten a su vez de vías de carácter público que deberán estar de inmediato en contacto con la naturaleza y disponer de espacios transitivos en los que pueda operar actividades recreativas y deportivas de carácter naturalista. Estas infraestructuras que tendrán su papel dentro de un desarrollo económico, social, y recreativo los impulsará al medio rural a través de una explotación de al medio ambiente, contribuyendo a la promoción económica de todo el territorio.

Aplicaciones informáticas de difusión

- App Guía Turística LandsCare - Caminos Naturales



Aplicaciones informáticas de difusión

- App de Realidad Aumentada



Aplicaciones informáticas de difusión

- Visitas virtuales a través de la página web del Ministerio



The screenshot displays the website of the Spanish Ministry of Agriculture, Food and Environment. The main navigation bar includes the ministry's name and various service links. The page is focused on the 'Caminos Naturales' (Natural Paths) section, which offers downloadable resources and information about the 'Programa Caminos Naturales'. A prominent feature is the 'Aplicación para Smartphone de Realidad Aumentada' (Augmented Reality Smartphone Application), available for both Android and iOS. Below this, there is a 'Visitas Virtuales' (Virtual Visits) section listing specific natural paths like 'Caminos Naturales Cumbres de La Gomera' and 'Caminos Naturales Senda del Oso'. The page also features a sidebar with various topics related to rural development and a large banner image of a forest path.

Agradecemos su atención