




ASSOCIATION EUROPÉENNE DES VOIES VERTES  
EUROPEAN GREENWAYS ASSOCIATION  
ASOCIACIÓN EUROPEA DE VÍAS VERDES

# “Greenways / Voies Vertes / Vías Verdes: turismo sostenible en Europa”



Palacio de Congresos Europa  
Vitoria-Gasteiz  
5-6 Octubre 2017



Mercedes Muñoz, EGWA Director  
[direction@aevv-egwa.org](mailto:direction@aevv-egwa.org)  
[www.aevv-egwa.org](http://www.aevv-egwa.org)  
[www.greenwayseurope.org](http://www.greenwayseurope.org)



- ✓ **Presentación de la AEVV**
- ✓ **Que son las Vías verdes**
- ✓ **Las vías verdes un valor añadido para el turismo sostenible y el cicloturismo**
- ✓ **Desarrollo de producto turístico vinculado a vías verdes; proyectos recientes**
- ✓ **Las vías verdes se extienden en Europa**
- ✓ **Algunas conclusiones**





- Asociación Europea de Vías Verdes
- Constituida en 1998 en Namur (Wallonia, Belgica)
- Objetivos: el inventario, la información y la promoción, incluyendo el estímulo para la creación de Vías Verdes.
- Secretaría y oficina ejecutiva en Madrid, desde 2009
- > 50 socios de 16 países europeos

[www.aevv-egwa.org](http://www.aevv-egwa.org)



# EGWA MEMBERS

**AUSTRIA** : FUTURE BASE WEINVIERTEL (FBW) - **BELGIUM** : CHEMINS DU RAIL (CDR) ; INSTITUT BRUXELLOIS GESTION ENVIRONNEMENT (IBGE) ; REGIERUNG DER DEUTSCHSPRACHIGEN GEMEINSCHAFT ; RÉGION WALLONNE - D.G. OPÉR. ROUTES ET BÂTIMENTS ; - D.G. OPÉR. MOBILITÉ ET VOIES HYDRAULIQUES ; -D.G. OPÉR. AMÉNAGEMENT DU TERRITOIRE, DU LOGEMENT, **DU PATRIMOINE ET DE L'ÉNERGIE** ; PROVINCE D'ANVERS, DÉPARTEMENT DE LOISIRS - VILLE DE CHARLEROI - **CZECH REPUBLIC**: ENVIRONMENTAL PARTNERSHIP for SUSTAINABLE DEVELOPMENT (EPSD) - **DENMARK** : DANISH CYCLING TOURISM **FRANCE** : ASSOCIATION DES DÉPARTEMENTS ET RÉGIONS CYCLABLES (DRC) ; ASSOCIATION FR. VÉLO ROUTES ET VOIES VERTES (AF3V) ; CLUB DES VILLES CYCLABLES ; ECO-COMPTEUR;; **HUNGARY** : GREENWAYS METHODOLOGY ASSOCIATION (GMA); - **IRELAND**: GREAT WESTERN TRAIL ; GREAT SOUTHERN TRAIL; HERITAGE COUNCIL OF IRELAND - **ITALY**: ASSOCIAZIONE ITALIANA GREENWAYS (AIG) - GAL DELTA – PO; **LATVIA**: VIDZEME TOURISM ASSOCIATION - **LUXEMBOURG**: MINISTÈRE DU TOURISME – **NORWAY** ROGALAND COUNTY COUNCIL; **POLAND**: STOWARZYSZENIE GREENWAYS POLAND (GREENWAYS POLAND ASSOCIATION- **PORTUGAL**: ASSOCIAÇÃO PORTUGUESA DE CORREDORES VERDES; CÂMARA MUNICIPAL DE MONTEMOR-O-NOVO; CÂMARA MUNICIPAL DE VALENÇA ; COMUNIDADE INTERMUNICIPAL DA REGIÃO VISEU DÃO LAFÕES; COMUNIDADE INTERMUNICIPAL DO MINHO-LIMA (CIM-ALTO MINHO) MUNICIPIO DE MONÇÃO; REDE FERROVIARIA NACIONAL (REFER); - **ROMANIA** ASSOCIATION FOR SOCIAL & HEALTH TOURISM ASSOCIATION - **SERBIA** YUGO-CAMPAING; **SPAIN**: ADMINISTRADOR DE INFRAESTRUCTURAS FERROVIARIAS (ADIF); BASQUETOUR-AGENCIA VASCA DE TURISMO ; CONSELL COMARCAL DE LA TERRA ALTA ; CONSORCI VIES VERDES DE GIRONA ; CONSORCIO TURISTICO PLAZAOLA; CONSORCIO TURÍSTICO VÍA VERDE DEL NOROESTE ; CONSORCIO VIA VERDE DEL TARAZONICA ; DIPUTACIÓN FORAL DE ALAVA; DIPUTACION PROVINCIAL DE JAEN; FUNDACION FERROCARRILES ESPAÑOLES (FFE) ; FUNDACION VIA VERDE DE LA SIERRA ; GENERALITAT VALENCIANA. D. G. DE TRANSPORTES, PUERTOS Y COSTAS; MANCOMUNIDAD VÍA VERDE DE LA JARA – **UNITED KINGDOM**: SUSTRANS



**Honorary members: BELGIUM**: SNCB-HOLDING - **SPAIN**: ADMINISTRADOR DE INFRAESTRUCTURAS FERROVIARIAS (ADIF); MINISTERIO DE MEDIO AMBIENTE Y MEDIO RURAL Y MARINO; **USA**: RAILS TO TRAILS CONSERVANCY (RTC).

# EGWA MEMBERS



# Que hace la AEEVV

## Para promover las Vías Verdes

- **Premios**
- Conferencias
- **Observatorio**
- Día Europeo de las Vías Verdes,
- **Guías** de Buenas Prácticas,
- **Proyectos europeos**
- Intercambio de información, difusión de iniciativas, redes, cooperación, asesoramiento, **lobby**, (...)
- Participación en Comité de expertos **Senior Tourism** de la Comisión Europea



# Premio Europeo de Vías Verdes (Bienal)

2003. I PEVV entregado por la Comisaria de Medioambiente Margot Wallström. (Bruselas).



## 8º PEVV, 2017.

Limerick (IR).  
En colaboración con Limerick CCC.

ASSOCIATION EUROPÉENNE DES VOIES VERTES  
EUROPEAN GREENWAYS ASSOCIATION  
ASOCIACIÓN EUROPEA DE VÍAS VERDES



8th  
European  
Greenways  
Award - 2017

Limerick  
CITY & COUNTY  
COUNCIL

# Vías Verdes / Greenways

Vías de comunicación autónomas reservadas a los desplazamientos no motorizados.

Condiciones suficientes de:

- anchura,
- pendiente y
- calidad superficial

Utilización principal de **vías de ferrocarril en desuso** y caminos de servicio de canales y ríos.





# Vías verdes características comunes:



✓ **accesibilidad** para todo tipo de usuarios, incluyendo personas con movilidad reducida.

✓ **Facilidad de uso, seguridad y continuidad.**

✓ Respeto por el medio ambiente natural, cultural, histórico y humano de las zonas que se atraviesan



# Infraestructura que facilita el acceso

## Acondicionamiento de viaductos



# Infraestructura que facilita el acceso



## Tuneles seguros e iluminados




# Rehabilitación de antiguas estaciones para instalar servicios y equipamientos turísticos




Innumerables ejemplos en Europa.

# Vías señalizadas



# Vías verdes: un valor añadido para el turismo sostenible y el cicloturismo

Pendientes inferiores al 3%, trazados rectilíneos, amplias curvas...acceso excepcional y respetuoso a la naturaleza.



# Vías verdes : infraestructuras idóneas para el cicloturismo

La necesidad de una **ruta continua, segura, agradable y bien señalizada** es aceptada por todos y estas son características de las vías verdes.



# Cicloturismo en Europa

- No está recogido en estadísticas
- Mercado al alza
- Diferencias a escala Europea
- €44 billones de Ingresos brutos al año

Updated september 2012

Available: [www.europarl.europa.eu/studies](http://www.europarl.europa.eu/studies)





# Informe en español sobre el *Impacto económico del Cicloturismo en Europa. Síntesis de los principales estudios realizados. 2014.* (100 páginas)

En: [www.viasverdesandalucia.es](http://www.viasverdesandalucia.es)






# "Greenways4tour"



- Guías de buenas prácticas
- Folletos
- Video,
- Seminarios
- Observatorio



GreenWays4Tour



# Greenways Product

## Del “Recurso Turístico” al “Producto Turístico”

**G**reenways  
product

*from “Tourism Resource”  
to “Tourism Product”*

Greenway product is an EU-funded project, the main goal of which is to stimulate the creation of a new tourism product, “Greenways of Europe”, helping to establish, promote and market the tourism offer of European Greenways.

[www.visitgreenways.org](http://www.visitgreenways.org)



Project co-financed by the Competitiveness and Innovation  
Framework Programme of the European Union



GREENWAYS  
PRODUCT

METODOLOGÍA ESPECÍFICA  
PARA LA CREACIÓN DE PRODUCTO TURÍSTICO  
EN TORNO A VÍAS VERDES



## Metodología específica para crear Producto Turístico (paquetes turísticos) basado en Vías verdes

Dirigido a gestores de vías verdes, recursos turísticos locales y empresas privadas proveedoras de servicios a los usuarios de las vías verdes.

**¡Disponible en la web!**

Castellano

<http://www.viasverdes.com/greenwaysproduct/pdf/Methodology-for-Creating-Tourism-Product-based-on-Greenways.pdf>



# Greenways Outdoor

**Impulsando a las vías verdes a crear y vender productos turísticos atractivos**

**2015 -2016**

**Greenways Outdoor**



ASSOCIATION EUROPÉENNE DES VOIES VERTES  
EUROPEAN GREENWAYS ASSOCIATION  
ASOCIACIÓN EUROPEA DE VÍAS VERDES



The objective of "Greenways Outdoor" project is the creation and transnational promotion of an outdoor tourism product linked to European greenways, and on the improvement of the capacity building of SMEs located in their vicinity, so that they can tailor their services to the demands of customers and so become more

L'objectif du projet "Voies vertes Outdoor" est la création et la promotion transnationale d'un produit de tourisme de plein air lié à des voies vertes européennes et une amélioration dans le renforcement des capacités des PME situées aux alentours afin qu'elles puissent adapter leurs services aux demandes des clients et donc devenir plus

El objetivo del proyecto de "Vías Verdes Outdoor" es la creación y promoción transnacional de producto turístico de aire libre vinculado a las Vías Verdes europeas y la mejora de las capacidades de las PYMEs localizadas en su entorno. La finalidad es que estas empresas puedan adaptar sus servicios a las demandas de los clientes y ser más

Objetivo: la **creación y promoción** transnacional de **producto turístico** de aire libre vinculado a las **Vías Verdes** europeas y la mejora de las **capacidades de las PYMEs** de su entorno; para que estas empresas puedan adaptar sus servicios a las demandas de los clientes y ser más **competitivas**.



Co-funded by the COSME programme of the European Union

# Greenways Outdoor - ACCIONES y EVENTOS:

## Diversificar la oferta turística :

- ✓ **Catálogo de producto turístico** basado en **Vías verdes, y de servicios profesionales;**
- ✓ Reuniones con **empresas y agentes públicos-privados;**
- ✓ **Tutoriales web;**
- ✓ **Fam/Press trips;**
- ✓ **Eventos deportivos & guía de maratones**

**Lead: FFE**

## Mejor información y Marketing:

- ✓ Participación conjunta en **ferias**
- ✓ **Workshop**, visitas técnicas y **FAM/Press;**
- ✓ Las diez mejores recomendaciones para el **marketing y la communication;**
- ✓ **Visitas inversas y workshops** en vías verdes

**Lead: TAO**

## Promoción & Comunicación:

- ✓ **Workshops y conferencias;**
- ✓ **Premios y campañas**
  - ✓ Mejor producto turístico outdoor,
  - ✓ Concurso Europeo de fotos
- ✓ **Nueva website,** orientada al viaje.
- ✓ **Redes sociales.**

**Lead: EGWA**



El proyecto **Greenways4ALL** tiene como objetivo avanzar hacia la creación de productos turísticos accesibles vinculados a vías verdes.

# GreenWays4ALL

The project "Greenways4ALL", aims to move forward towards the creation of accessible tourism products linked to greenways.



ASSOCIATION EUROPÉENNE DES VIES VERTES  
EUROPEAN GREENWAYS ASSOCIATION  
ASOCIACIÓN EUROPEA DE VÍAS VERDES



#Greenways4ALL


The content of this brochure represents the views of the author only and is his/her sole responsibility; it cannot be considered to reflect the views of the European Commission and/or the Executive Agency for Small and Medium-sized Enterprises or any other body of the European Union. The European Commission and the Agency do not accept any responsibility for use that may be made of the information it contains.



Co-funded by the COSME programme  
of the European Union





[www.greenways4ALL.org](http://www.greenways4ALL.org)

# ¡Descubre la diversidad de Europa a través de las vías verdes!





GreenWays Outdoor

**CATALOGUE OF TOURISM PRODUCTS BASED ON GREENWAYS / VÍAS VERDES / VOIES VERTES**

NOVEMBER 2016

www.viasverdes.com





Discover Europe in a different way through greenways!

Want ideas to plan your next trip? Here you can find useful info to choose your greenway.

Greenways are "integrated recreational paths" for exclusively non-motorized use which are very accessible for any type of user because they have low or no slopes and low stiles built on abandoned railway lines and canal towpaths. Consequently, they give easy access to places of great beauty (e.g. in recreation areas, through valleys and over meadows).

These infrastructures are highly appreciated by cycle tourists because they are extremely safe, suitable for everyone and user-friendly. They are thousands of km of greenways in Europe with a great potential for development, and they are a very useful tool for the development of tourism in rural areas.


They are perfect for cycling, hiking, families or mobility impaired people. In urban greenways it's a great way to get closer to nature, discover new sights, physical benefits, whether you are with family, friends or individually. The greenways offer great facilities for cycling and hiking safety.

Find out the best on-line resources to help you plan your trip.

TOUR is a standard work to offer you great variety of greenways to discover Europe, at your own pace, cycling and hiking safely.







www.tour.viasverdes.com

Greenways4ALL

*Catálogo de productos de turismo accesible en Vías Verdes en España y Portugal*

www.viasverdes.com



Greenways4ALL



**Productos de turismo accesible en Vías Verdes**

#GreenWays4ALL





www.greenways4all.org

Más de 100 “paquetes” de 15 países europeos.





Voie verte Mairon / Questembert  
(itinéraire régional n°3):  
un long ruban, en pleine verdure



# Las vías verdes se extienden en Europa.



# Francia

- Definida una red nacional de ciclovías y vías verdes de 22000 Km., el 13600 km ya realizados (62 %). De ellos:

- **8300 Vías verdes** - uso exclusivo no motorizado
- **13700 ciclovías**, tráfico compartido.

## EuroVelo:

- **3300 Km en 2010**
- **6600 km en 2016**

Fuente: *Départements & Régions cyclables de France in partnership with the Minister of the Ecology*



# Francia



**250 itinerarios seguros, para caminantes, ciclistas, patinadores y personas con movilidad reducida**



**[www.af3v.com](http://www.af3v.com)**





## PREMIER PRIX

### La Voie Verte de Cluny a Givry (France)



ENCLAVEMENT EN SAÔNE-ET-LOIRE

Cluny s'allie avec ses campagnes voisines au sud de la Bourgogne, élégantes et saines, gemme et sportive, pour constituer à de multiples reprises un véritable lieu de vie.

ÊTES-VOUS PRÊT À ÊTRE INVITÉ D'UN MONDE IMBIBESTIEMMENT INTENSE  
COUNTRY BREAK À 16 KM DE PARIS ET 40 KM DE LYON

COUNTRY-BREAK-BOURGOGNE.FR

**2010 au de Lutte de l'Association**  
POOD Afrique - France  
Association pour le développement de la culture africaine en France

**2010 au de Lutte de l'Association**  
POOD Afrique - France  
Association pour le développement de la culture africaine en France

**2010 au de Lutte de l'Association**  
POOD Afrique - France  
Association pour le développement de la culture africaine en France

**2010 au de Lutte de l'Association**  
POOD Afrique - France  
Association pour le développement de la culture africaine en France

**2010 au de Lutte de l'Association**  
POOD Afrique - France  
Association pour le développement de la culture africaine en France



**Guides et livres vélo**

Consultez les magazines pour préparer vos randonnées à vélo en Bourgogne.  
Vaux y recense les routes locales et régionales, des descriptions pour le voyageur.

• La Voie Verte de Cluny à Givry  
Muriel Charrier

• La Voie Verte de Cluny à Givry  
Muriel Charrier

• La Voie Verte de Cluny à Givry  
Muriel Charrier



**Accueil vélo**

**UNE RANDONNÉE AU SERVICE DES VÉLOCITÉS**

Accueil vélo est une structure nationale qui garantit aux cyclistes un accueil de qualité et des services adaptés à leur pratique, en lien avec les itinéraires cyclables de France.

On trouvera ici un réseau d'accueil aux différents points de restauration, des offices de tourisme, des lieux de visites et des locaux de randonnées de vélo.

**QUELLES SERVICES ?**

- Le réseau d'accueil de vélo d'été est composé de :
  - Un accueil des randonneurs en vélo, afin d'être informés, et de leur offrir...
  - Un accueil des randonneurs en vélo, afin d'être informés, et de leur offrir...
  - Un accueil des randonneurs en vélo, afin d'être informés, et de leur offrir...
- Un accueil des randonneurs en vélo, afin d'être informés, et de leur offrir...
- Un accueil des randonneurs en vélo, afin d'être informés, et de leur offrir...

Les prestations proposées de la Marche sont représentées par le logo Accueil Vélo. Retrouvez les prestations détaillées en Cluny et Lagny sur le site [www.accueil-velo.fr](http://www.accueil-velo.fr)



**Laissez-vous transporter... en Saône-et-Loire**

**POUR VOUS EN SAVOIR PLUS**

La Voie Verte permet de se déplacer de manière sécurisée entre les Cluses et Lagny.

- La Voie Verte - Cluny à Givry  
Prix 1500 - Mars 2005
- La Voie Verte - Cluny à Givry  
Prix 1500 - Mars 2005
- La Voie Verte - Cluny à Givry  
Prix 1500 - Mars 2005

**À RETENIR**

La Voie Verte est un itinéraire cyclable de 17 km.

**ACCUEIL VÉLO**

Le réseau d'accueil de vélo d'été est composé de :  
• Un accueil des randonneurs en vélo, afin d'être informés, et de leur offrir...



**Accueil vélo**

**UNE RANDONNÉE AU SERVICE DES VÉLOCITÉS**

Accueil vélo est une structure nationale qui garantit aux cyclistes un accueil de qualité et des services adaptés à leur pratique, en lien avec les itinéraires cyclables de France.

On trouvera ici un réseau d'accueil aux différents points de restauration, des offices de tourisme, des lieux de visites et des locaux de randonnées de vélo.

**QUELLES SERVICES ?**

- Le réseau d'accueil de vélo d'été est composé de :
  - Un accueil des randonneurs en vélo, afin d'être informés, et de leur offrir...
  - Un accueil des randonneurs en vélo, afin d'être informés, et de leur offrir...
  - Un accueil des randonneurs en vélo, afin d'être informés, et de leur offrir...
- Un accueil des randonneurs en vélo, afin d'être informés, et de leur offrir...
- Un accueil des randonneurs en vélo, afin d'être informés, et de leur offrir...

Les prestations proposées de la Marche sont représentées par le logo Accueil Vélo. Retrouvez les prestations détaillées en Cluny et Lagny sur le site [www.accueil-velo.fr](http://www.accueil-velo.fr)

**Offices de Tourisme**

Pour préparer votre séjour, contactez les offices de tourisme à proximité des itinéraires cyclables.

**CLUNY**  
Tel. 03 85 55 11 22 - [www.cluny-tourisme.com](http://www.cluny-tourisme.com)

**LIGNY**  
Tel. 03 85 55 11 22 - [www.ligny-tourisme.com](http://www.ligny-tourisme.com)



**Location/Réparation vélos**

Pour au long des itinéraires, des locaux de réparation professionnels de vélo d'été sont à votre disposition.

**CLUNY**  
Tel. 03 85 55 11 22 - [www.cluny-tourisme.com](http://www.cluny-tourisme.com)

**LIGNY**  
Tel. 03 85 55 11 22 - [www.ligny-tourisme.com](http://www.ligny-tourisme.com)



4e Prix



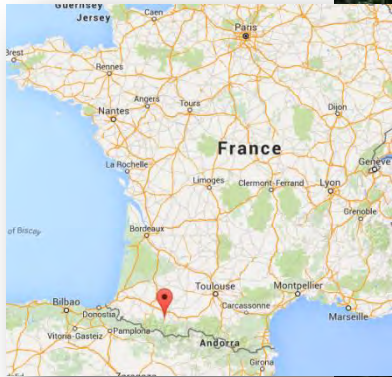
européen des Voies Vertes 2009

DEUXIÈME PRIX

SUSTAINABLE DEVELOPMENT  
and TOURISM



Voie Verte des Gaves (France)



17 km

© Voie Verte des Gaves

5e Prix



européen des Voies Vertes 2011



PREMIER PRIX

EXCELLENCE

Avenue Verte (France)



46 km

© Avenue Verte

Forges les Eaux, dep76, FVT

# Plataforma nacional de utilización de ciclovías y Vías verdes



A- A+ A0

ACTUALITÉS    ARTICLES    VELOURUTES ET VOIES VERTES    OBSERVATOIRES    ITINÉRAIRES    PARUTIONS

www.eco-public.com/ParcPublic/?id=891#



DRC

Français

Du 01/01/2013  
au 31/07/2013

1. BRUNSTATT	138 409
2. HUNINGUE	114 096
3. pavillon_sous_bois	113 859

Nombre de passages: **2 654 897**  
Moyenne journalière: **45**



# Impacto económico

## RETOMBÉES ÉCONOMIQUES

Bretaña 2013

(todos los tipos )

37 M€

Bretagne - 2013  
(tous types)  
37 M€

Alsacia 2013

(cicloturismo)

10 M€

Alsace - 2013  
(cyclistes)  
10 M€

800 000  
excursionistas  
con bicicletas  
en 2012

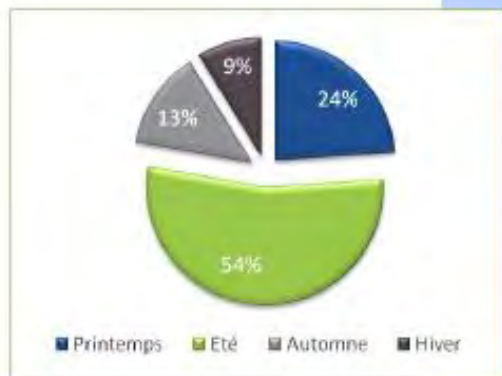
“La Loire à vélo”

18 M€

385  
Establecimientos  
« Accueil Vélo »



# EuroVelo 1 / La Vélodyssée



Source: DRC



600 km de ciclovías.

120 km construidos sobre antiguas vías de ferrocarril desafectadas.

90 % de las vías desafectadas reconvertidas en vías verdes, para beneficio de los no-motorizados



<http://www.mdt.public.lu/fr/infrastructures/pistes-cyclables/index.html>

## Trouvez les pistes cyclables nationaux du Luxembourg

Grand-Duché de  
**luxembourg**



Piste cyclable Charly Gaul (PC 11)

**Fentange**

PC 11 Fentange - Ellange-  
Gare Départ: Fentange



Piste cyclable des Trois Rivières (PC 3)

**Schengen**

PC3 Schengen - Vianden  
Départ: Schengen Cette piste



Piste cyclable Jangeli (PC 7)

**Remich**

PC 7 Remich - Mondorf-les-  
Bains Départ: Remich



Piste cyclable Nicolas Franz (PC 13)

**Kleinbettingen**

PC 13 Kleinbettingen -  
Strassen Départ:



Piste cyclable Benny (PC 23)

**Diekirch**

PC 23 Blesbrück - Fouhren  
Départ: Blesbrück ...



Piste cyclable de l'Attert (PC 12)

**Pétange**

PC 12 Pétange - Colmar-Berg  
Départ: Pétange Une grande...



Piste cyclable de l'Ernz Blanche (PC 5)

**Junglinster**

PC 5 Junglinster - Reisdorf  
Départ: Junglinster



Piste cyclable de la Moyenne Sûre (PC 16)

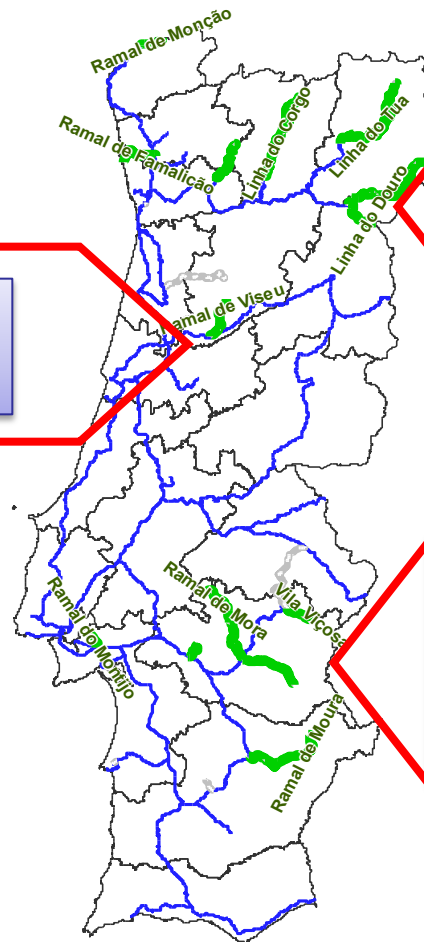
**Reisdorf**

**Luxemburgo « bed+bike »**

- **85 establecimientos, de los cuales, 39 hoteles, 29 campings, 9 albergues juveniles, 8 casas rurales, cuentan con este sello en Luxemburgo.**
- **Este gran éxito manifiesta el potencial del turismo en bicicleta y el interés por los clientes ciclo turistas.**

# Portugal – “Ecopistas” Nacional Plan”

Promoted by REFER (Railways Infrastructure Manager)



**EX-LINHA DO DÃO**  
RAMAL DE VISEU  
EX-LINHA DO VOUGA  
RAMAL DE VISEU

**EX-LINHA GUIMARÃES**  
MAIA  
GUIMARÃES -FAFE  
RAMAL DE MONÇÃO  
RAMAL DE FAMALICÃO  
LINHA DO TÂMEGA  
LINHA DO CORGO  
LINHA DO TUA  
LINHA DO SABOR

**RAMAL DE PORTALEGRE**  
RAMAL DO MONTEJO  
RAMAL DE MONTEMOR  
RAMAL DE MORA  
RAMAL DE REGUENGOS  
RAMAL DE MOURA  
RAMAL DE VILA VIÇOSA  
EX-LINHA DO SUL- LOUSAL

748 Km elegibles

449 Km con contrato

580 Km con estudios preliminares para proyectos constructivos

**212 Km en uso como “ecopistas” (2013)**

# Portugal



Minho



Excellence / Excelência  
3rd Prize / 3º Prémio

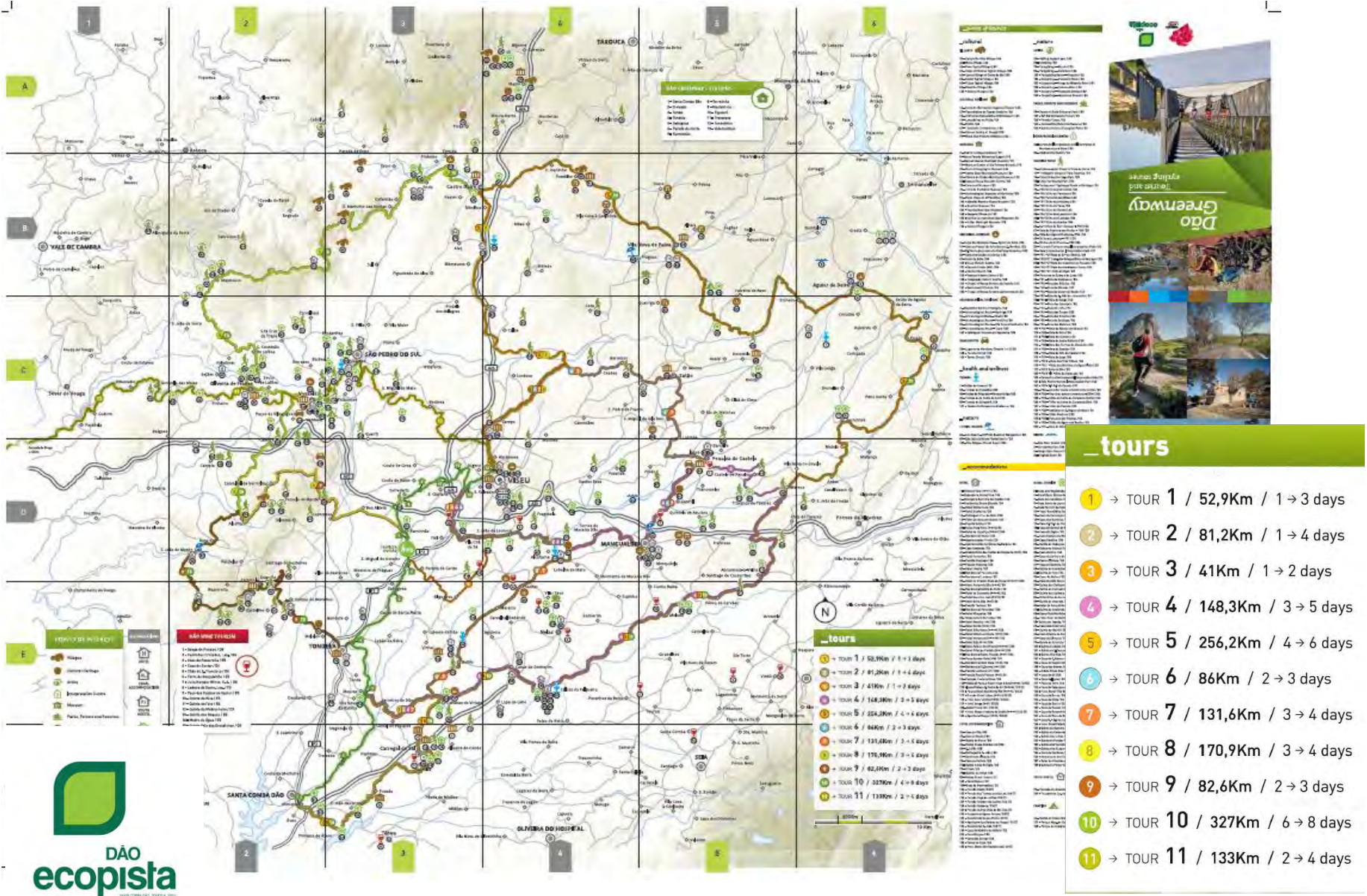
6th  
European  
Greenways  
Award-2013

## Ecopista do Dão (Portugal)



50 Km

# Dão Greenways – Tourist and Cycling Routes



# “Ecopista” do Rio Minho


Ecopista:

**Minho**

Localização:  
**Trajeto entre Valença e Monção**

Extensão:  
**15,052 km**

Fase de implementação:  
**Concluída**



**48 Km**



# Belgica: Región Vallona

Vendredi 16 octobre 2015



1300 Km. de RAVeL, 150 Km. de pré-RAVeL y otras vías verdes y 200 Km. de caminos de conexión.



<http://ravel.wallonie.be/opencms/opencms/fr/>

# VV Integradas en una red de vías ciclables

Meuse à Vélo / Maasfietsroute

Part of the Walloon cycle network

Grandes Itinerarios con número propio





# Meuse à Vélo – Maasfietsroute

## The Meuse cycle route : some figures

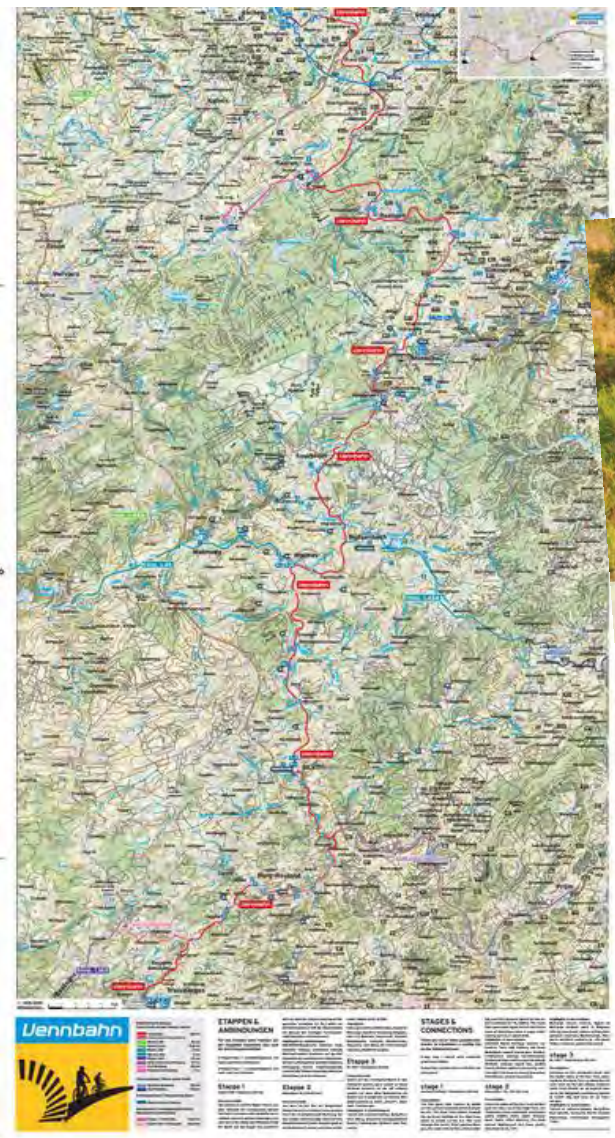
Country or region	Total length	Existing	%	Greenway (off road)	%
France	409	88	22	141	34
Belgium Limburg	54	54	100	40	74
Belgium Wallonia	154	154	100	106	69
Netherlands	389	389	100	121	31
Total	1006	685	68	408	41

Excellence  
1st Prize



# Vennbahn (Belgium, Germany, Luxembourg)

125 KM, tres países



125 km



### Grenzenloses Vergnügen

Der Vennbahn-Radweg, mehrfach international prämiert und einer der längsten Bahntrassenradwege Europas, führt durch die 3 Länder Ostbelgien, land, Belgien und Luxemburg. Von Aachen aus, quer durch Ostbelgien, nach Troisvierges erlebt man auf 125 km faszinierende Landschaften, Grenzlandflair, Vennbahn-Geschichten und Historisches.

### Pleasure without borders

The Vennbahn bike path, was internationally awarded on several occasions and is one of the longest rail bike paths in Europe, leading through three countries: Germany, Belgium, and Luxembourg. The path stretches from Aachen, straight through East Belgium, to Troisvierges, offering 125 km of fascinating landscapes, border country atmosphere, history, and stories of the Vennbahn.



**Länge** 125 km  
**Start** Aachen  
**Ziel** Troisvierges / Luxembourg

**Charakteristik**  
einer der längsten Bahntrassenradwege Europas, durch 3 Länder faszinierende, abwechslungsreiche Landschaften, abwechslungsreiche Natur, Grenzerfahrung und Vennlandspezifisches Flair. Der Vennbahn gehört zum AVAL-Programm der westlichsten Region Belgiens. Aktiv, stets überdacht für Ausflügler, bietet für Langsam- und Radfahrer einen besonderen Reiz. Die Philosophie der „grünen Wege“, einer Bewegung mit der in Europa seit weltweit Jahrzehnten besessen werden, die dem nicht motorisierten Verkehr vorbehalten sind.

**Highlights**  
Aachen, Weltkulturerbe, Karminster, Ornstein, Karminster, Maastricht, Stavelot, Hochscheidt, von Maastricht und rund um Soudré, Wolfbüsch, Elvish, Ausschlag im Maastricht, „Juchhe, hoi und Schrei!“ maltesisches Dorf, Burggraben von Reuland, Tunnel bei Lommersweiler und Langeler, Burgendamm in Ouren, Glarus am Troisvierges.

**Start** 125 km  
**End** Troisvierges / Luxembourg

**Features**  
Highlights one of the longest railway trail cycling paths in Europe, spanning three countries, fact for the most part paved with a water-resistant surface. Offers border flair and the Vennlands specific will be your components on a trip along the riverbanks. The Vennbahn belongs to the AVAL program, active, always overthought for hikers, offers for long-distance and bicycle riders a special charm. The philosophy of the „green ways“, a movement which has been particularly spread in the non-motorized traffic in continental Europe has been particularly spread in the non-motorized traffic in continental Europe.

**Highlights**  
Aachen – World Heritage City, Carminster, Ornstein – old historical town, Maastricht, the gateway to Luxembourg – old city, town square, the bridge of Maastricht, old in the valley of the Soudré, Hochscheidt, the castle of Wolfbüsch, the castle of Elvish, the castle of Ausschlag, the castle of Juchhe, hoi und Schrei!, the castle of Reuland, the castle of Lommersweiler, the castle of Langeler, the castle of Burgendamm in Ouren, Glarus am Troisvierges.

6e Prix



européen des Voies Vertes 2013

SPECIAL AWARD

TOURISM PRODUCT IN GREENWAYS



Vennbahn (Belgique)



Cooperación europea, marketing y comercialización de paquetes turísticos, claves para el éxito de la

Vennbahn.



[www.vennbahn.eu/](http://www.vennbahn.eu/)

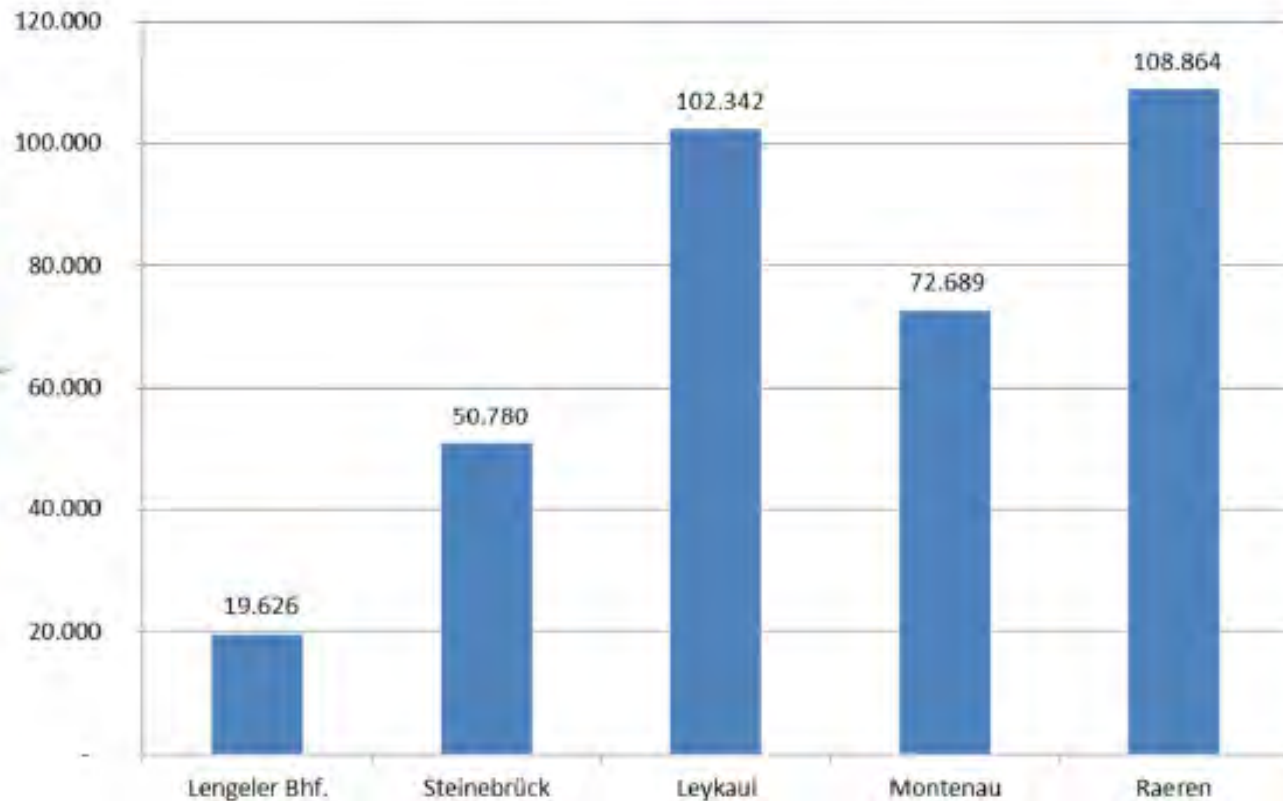
# 354.301 viajes en bicicleta en 2015

DG Deutschsprachige Gemeinschaft Belgiens



## TOTAL NUMBER

2015: 354.301



# UK

“National Cycle Network”: mas de 20.000 km, (1/3 aproximadamente sin coches, incluyendo “greenways”

**Desarrollada y construida por Sustrans en colaboración con numerosas autoridades locales y otros colaboradores**



[www.sustrans.org.uk/](http://www.sustrans.org.uk/)

**Sustrans and the National Cycle Network 2010**

2010 marks the 12th anniversary of the National Cycle Network, since 1998. Its length and popularity have grown exponentially and the Network is now used every day by 4 million walkers and cyclists throughout every single day.

The Network is made up of routes that have miles of paths, roads, rivers and canals, and have been developed to provide a safe and secure route for cyclists and walkers. The Network is now used by 4 million people every day.

As you know, we're not just a charity, but we need to do more. You can help us to do more. The great idea is to get people to help us to do more. The great idea is to get people to help us to do more. The great idea is to get people to help us to do more.

**sustrans**  
FOR THE FUTURE

**The National Cycle Network in 1995**

**Legend:**

- Blue line: National Cycle Network
- Green line: Greenways
- Red line: Footpaths
- Yellow line: Shared paths
- Blue line: Canals
- Blue line: Rivers
- Blue line: Coastlines

**What is a Greenway route?**

1. A route that is not a road, but is used for walking and cycling.
2. A route that is not a road, but is used for walking and cycling.
3. A route that is not a road, but is used for walking and cycling.

These greenways routes are used for walking and cycling. They are not roads, but they are used for walking and cycling. They are not roads, but they are used for walking and cycling.

To find out more, visit [www.sustrans.org.uk](http://www.sustrans.org.uk)

Scale bar: 0 to 10 miles

**SPOTIFY PARTNER**

**Holidaying in Europe?**

Find out more about the National Cycle Network in Europe. Visit [www.sustrans.org.uk](http://www.sustrans.org.uk)



Bristol-Bath primera vía verde de 27 Km a lo largo de un ferrocarril en desuso.

Es la Vía verde más popular del Reino Unido.



Towards Bristol, Bristol & Bath  
Railway Path



## Sustrans Connect2 Two Tunnels Greenway

(United Kingdom / Reino Unido)



5,3 km

Combe Down Tunnel (1670m)

# Vías verdes integradas en itinerarios de largo recorrido, con tramos de uso compartido



de ámbito nacional, y formando parte de itinerarios internacionales

# Señalización continuada



# En campo y en la ciudad



alertando de incidencias



# Señalización clara



**Información del permiso de paso para ciclistas, paseantes y sillas de ruedas durante agosto y festivos**

# Fuerte Implicación Local



# Mejora de tramos difíciles.




**incluye realización de nuevos puentes para ciclistas y peatones.**

# Guías y mapas de los itinerarios completos

Con cartografía de detalle en puntos complicados.

Especial atención a puntos de inicio y de finalización de la ruta, a los accesos a poblaciones.

A tener en cuenta: **no siempre se conoce el idioma**





# Traslado y recogida de bicicletas y equipaje para individuales y grupos pequeños



# Servicios para ciclistas: alquiler de bicis.

**Variedad de modelos**, incluyendo carritos para los pequeños; uso mixto : cantina y aseo.



# Ireland



8. Great Western Trail ( 42 Km)

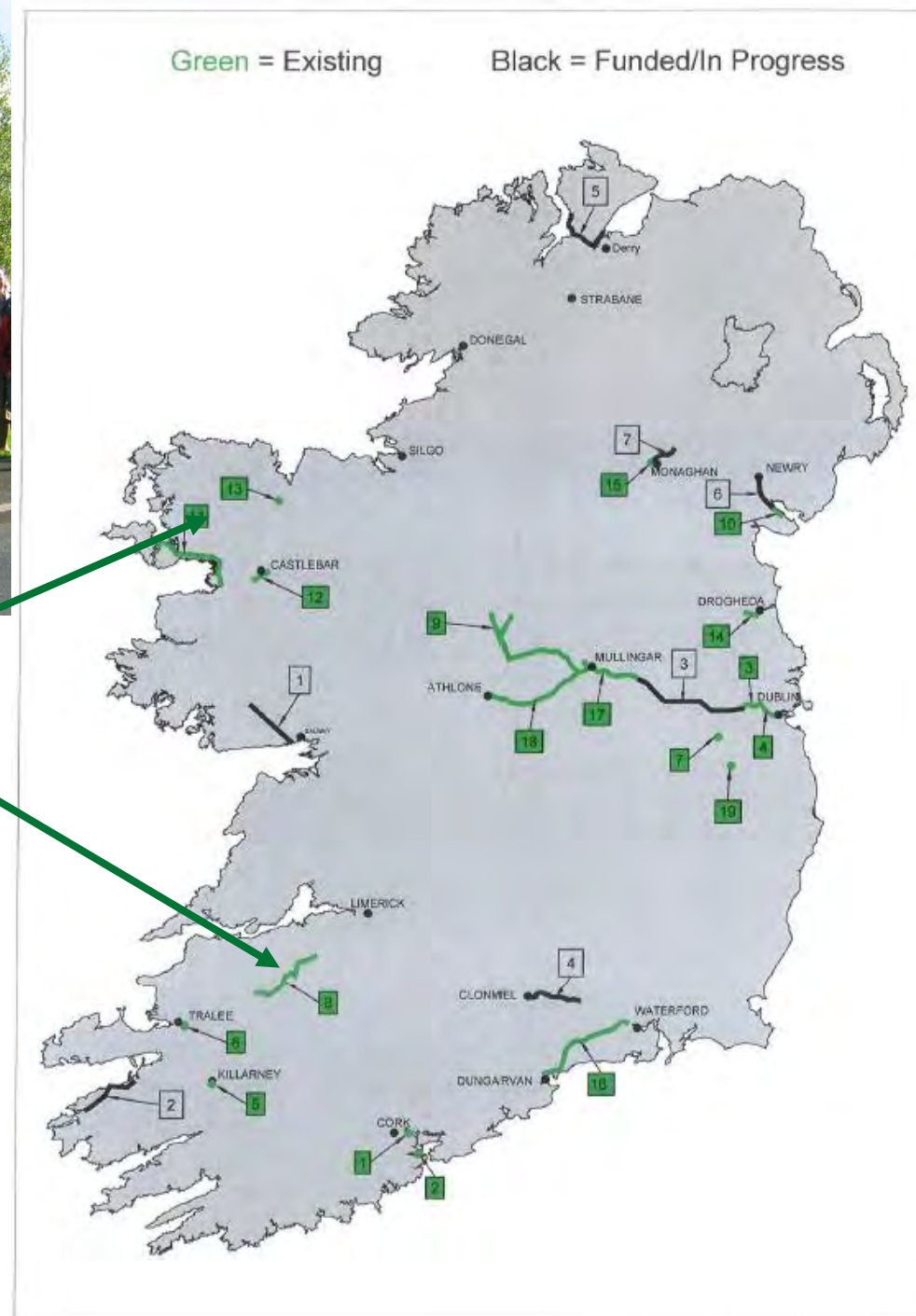
11. Great Southern Trail (39 km)

## Existing Greenways

1. Cork to Passagewest
2. Carragaline to Crookhaven
3. Royal Canal Ashtown to Castleknock
4. Grand Canal Inchicore to Lucan Bridge
5. Killarney to Fossa
6. Tralee to Fenit
7. Grand Canal Hazelhatch
8. Great Southern Trail
9. Longford - Clondra
10. Carlingford – Omeara
11. Great Western Greenway
12. Castlebar – Turlough
13. Belleek Wood
14. Drogheda – Oldbridge
15. Monaghan Town
16. Waterford Greenway
17. Royal Canal Hill of Down to Mullingar
18. Old Rail Trail
19. Blessington Greenway


## Funded/In Progress

1. Galway to Movcullen



## Great Western Greenway (Ireland)

Por la transformación de una línea de ferrocarril abandonada en un excelente vía verde, gracias a un marco de colaboración que está siendo un modelo para otros desarrollos en Irlanda. Permite a la población local y a turistas descubrir los más bellos paisajes del oeste de Irlanda. [www.greenway.ie](http://www.greenway.ie)



# Ejemplo de éxito: Clew Bay Bike Hire and Outdoor Adventures Ltd, (Ireland)



- Abrió en Marzo del 2010 con una tienda en Westport Co Mayo con 3 empleados y 65 bicicletas.

-5 años después: 5 tiendas distribuidas en 4 ciudades a lo largo de la VV. 500 bicis; 5 furgonetas y 26 empleados a tiempo completo.



# Great Southern Trail, GST (Ireland)

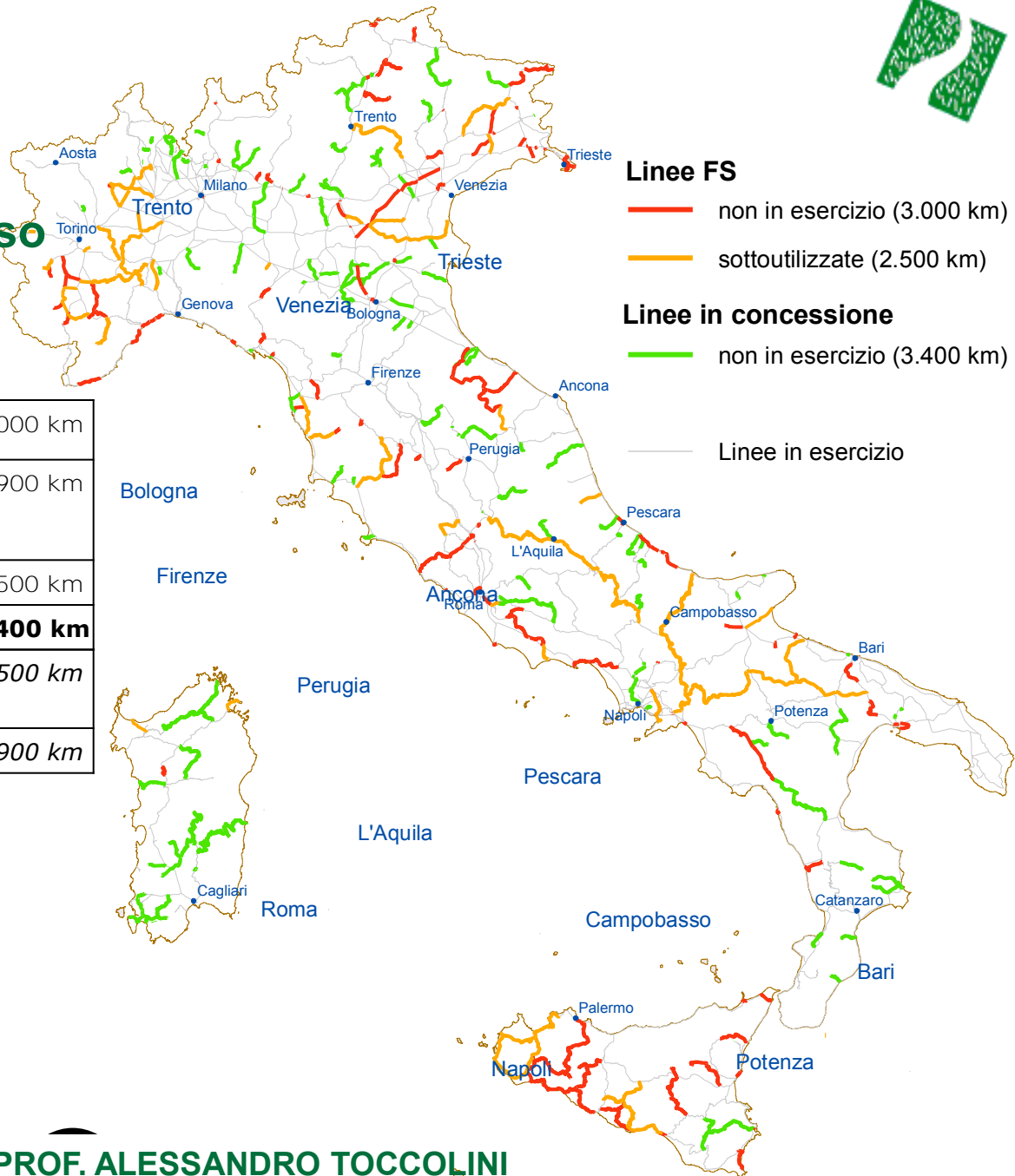


39km



# Italia

## Ferrocarriles en desuso



Linea fuera de uso (165)	5.000 km
Tramo abandonado como consecuencia de una variante (50)	900 km
Lineae incompleta (16)	500 km
<b>Total (233)</b>	<b>6.400 km</b>
<i>Linea de escaso trafico y lanzadera</i>	<i>2.500 km</i>
<i>Total</i>	<i>8.900 km</i>



# Italy From railway to greenway



**FERROVIE DISMESSE E GREENWAYS  
OPPORTUNITÀ PER LA VALORIZZAZIONE DEL TERRITORIO**



**EX-FERROVIA BERGAMO-P. BREMBANA**



**EX-FERROVIA GENOVA-VENTIMIGLIA**



**EX-FERROVIA CALTAGIRONE-DITTAINO**



**EX-FERROVIA CASALBORDINO-VASTO**





**Excellence  
2nd Prize / 2ème Prix**



# **PARCO COSTIERO DEL PONENTE LIGURE (Italy)**



# Greenways en Europa Central



**Excellence**  
**1st Prize / 1er Prix**

**7 th**  
**European**  
**Greenways**  
**Award - 2015**

## **Nordbahntrasse Wuppertal (Germany)**



**22 Km**

**2,5 km de túneles y 1,5 km de puentes y viaductos**

Excellence  
1st Prize / 1er Prix

7th  
European  
Greenways  
Award - 2015

# Nordbahntrasse Wuppertal (Germany)



Alemania

# Intermodalidad: Bicis al tren



Alemania

# Alquiler de bicis en la estación



Alemania

Alquiler de bicis en la estación de tren





## GREENWAYS

## Czech Greenways

MAPA GREENWAYS A EUROVELO V ČR

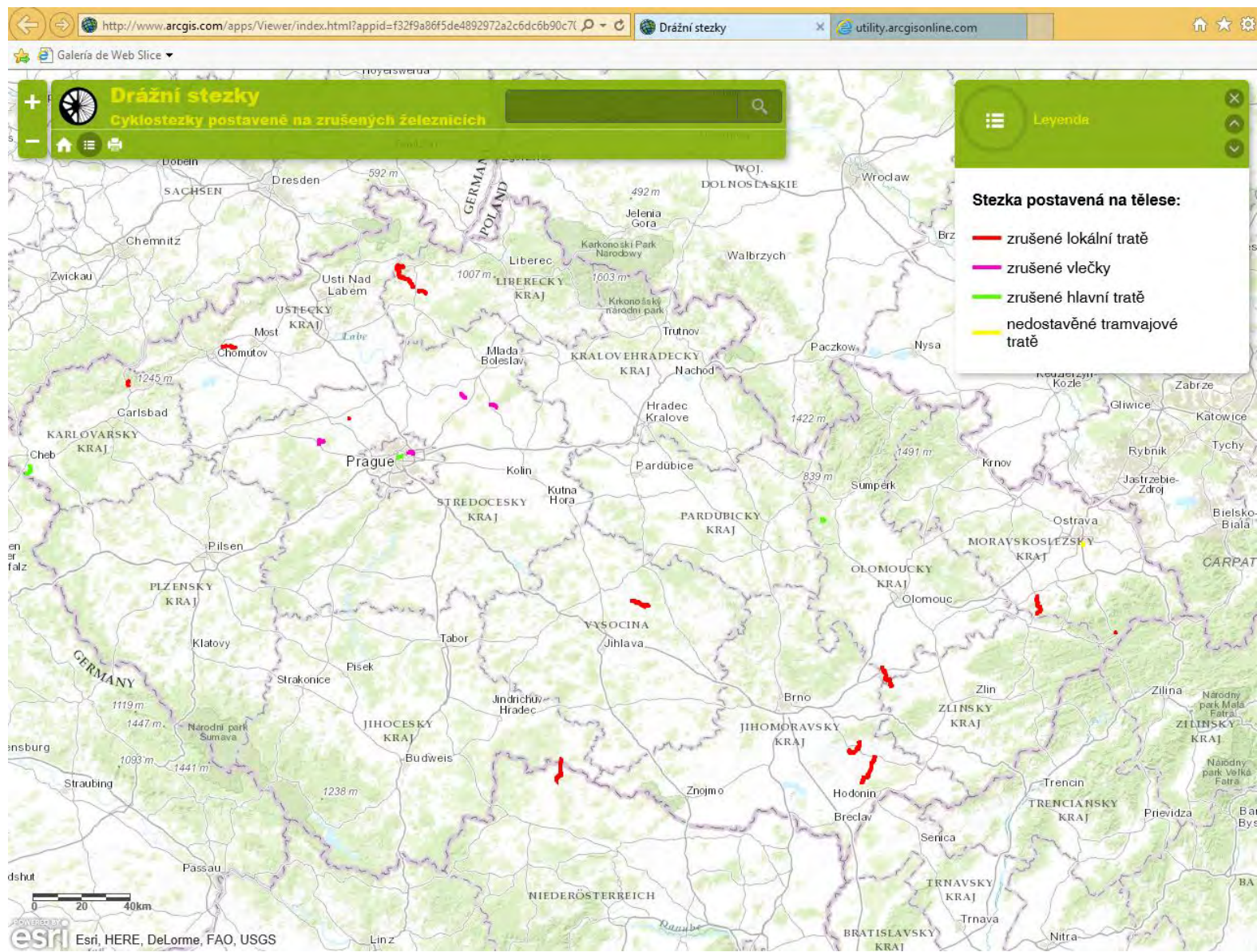
### PŘÍRODNÍ ZAJÍMAVOSTI NA GREENWAYS

- 1 - Česká Šumava
- 2 - Labské pískovce
- 3 - Jeseníky hory
- 4 - Krkonoše
- 5 - Krušné hory
- 6 - Česká stříbrná
- 7 - Kokořínsko
- 8 - Český ráj
- 9 - Slavkovský les
- 10 - Hřibovsko
- 11 - Pohorie údolí
- 12 - Růžohorské rybníky
- 13 - Český les
- 14 - Šumava
- 15 - Třbocko
- 16 - Pevnostní hory
- 17 - Česká H. močala
- 18 - Žďárské vrbky
- 19 - Informační kosa
- 20 - U lesnické Pom. oves
- 21 - Hnězícká poutní
- 22 - Poodří
- 23 - Slavkov
- 24 - Podyjí
- 25 - Pálava
- 26 - Šumavské ústřední písků
- 27 - Šoubois Morava a Daje





# Vías verdes en República Checa



Excellence  
3rd Prize / 3e Prix

7th  
European  
Greenways  
Award - 2015

## Koleje (Train tracks), (Czech Republic)



**3e Prix**



**européen des Voies Vertes 2007**

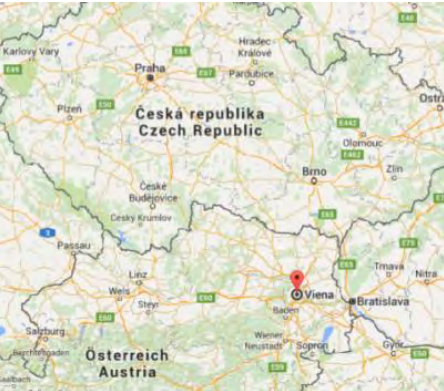


**DEUXIÈME PRIX**

DEVELOPMENT et TOURISME

**Iron Horse and Bicycle Greenway (Autriche)**

**13 km**



© Iron Horse and Bicycle Greenway

# Greenways Product

## LATVIA

## Greenways, EuroVelo and Signposted Cycling Routes



**Greenways**  
 Greenways are recreational paths for walking, jogging, cycling, and other leisure activities. They are often built on former railway lines or other disused infrastructure. The conditions of the greenways depends on the season. Please consult the national tourism information centres to receive up-to-date information about the current state of greenway.

- Greenway
- EuroVelo 11 - East Baltic Trail
- Local cycling route
- Customs/greenway
- Signposted cycling route
- International Airport
- Rail
- National cycling route
- Regional cycling route
- Local cycling route

**ATTENTION!**  
 Greenways in Latvia are still being developed! All greenways shown in this map have a gravel surface. The conditions of the greenways depends on the season. Please consult the national tourism information centres to receive up-to-date information about the current state of greenway.

**Latvian Tourist Association (LTA)**  
 Latvian Tourist Association (LTA) is an NGO with the main aim to promote the tourism development in Northern Latvia. LTA is the Latvian partner to project Greenways Product. For more information, please, visit [www.ltda.lv](http://www.ltda.lv)

**Greenways Product** - from "Tourist Resource" to "Tourist Product"  
 Greenways Product is an EU-funded project, with main goal to stimulate the creation of a new tourism product, "Greenways of Europe", helping to establish, promote and market the tourism offer of European Greenways. There are 14 partners from 6 European countries. More information about the project: <http://www.gwp-project.eu>  
 Total budget of the project: 200,000 €  
 Implementation Period: April 2013 - September 2014

**DISCLAIMER:** The sole responsibility of this publication lies with the author. The European Commission is not responsible for any use that may be made of the information contained therein.

Project is financed by the Competitiveness and Research Framework Programme of the European Union.

# FERROCARRILES ABANDONADOS Y VÍAS VERDES EN ESPAÑA



En 1993: 7.600 km de ferrocarriles abandonados.

- 954 estaciones
- 501 tuneles
- 1.070 puentes

In 2017

2600 km

107 greenways

# 1er Prix




# européen des Voies Vertes 2003



## 2<sup>o</sup> AWARD

## Girona greenways

## 5th EUROPEAN GREENWAYS AWARDS - 2011



© Vías Verdes de Girona

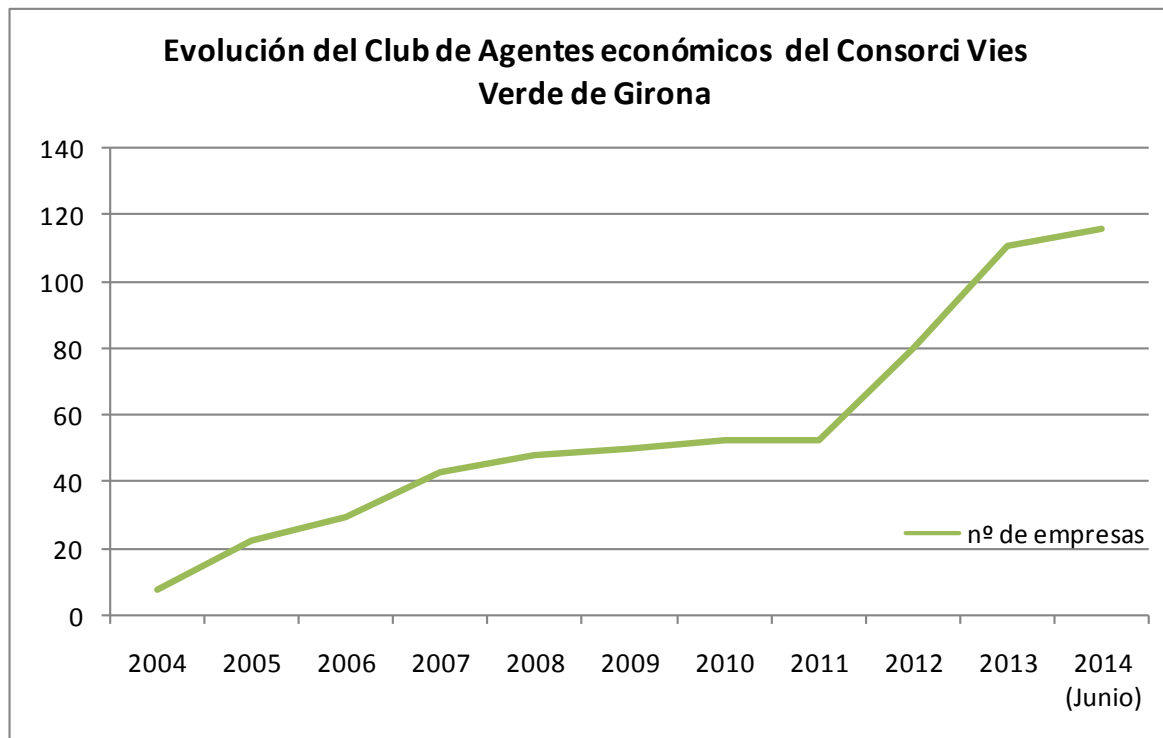


# 125 km

## Vías Verdes de Girona

Una referencia en la integración del sector privado: creciente número de empresas adheridas al "ConSORCI VÍES VERDES de Girona", 2004-2014

**Unas 120 empresas se integran en el Club de Agentes económicos**



Fuente: Consorci Vies verdes de Girona – Fundación de Ferrocarriles Españoles

## Vía Verde de Terra Alta

**La Via Verda** de la Terra Alta  
tram adaptat per a discapacitats

  
Consell Comarcal de la Terra Alta  
CATALA





Excellence / Excelência  
2nd Prize / 2º Prémio

# Vía Verde de la Sierra

6th  
European  
Greenways  
Award-2013




36 km - 6 pequeños municipios con unos 30.000 habitantes  
30 túneles  
4 antiguas estaciones recuperadas



Excellence / Excelência  
3rd Prize / 3º Prémio

6th  
European  
Greenways  
Award-2013

## Vasco-Navarro Greenway



Excellence  
2nd Prize / 2e Prix

# Plazaola Greenway

7th  
European  
Greenways  
Award - 2015



Excellence  
2nd Prize / 2e Prix

7th  
European  
Greenways  
Award - 2015

## Plazaola Greenway



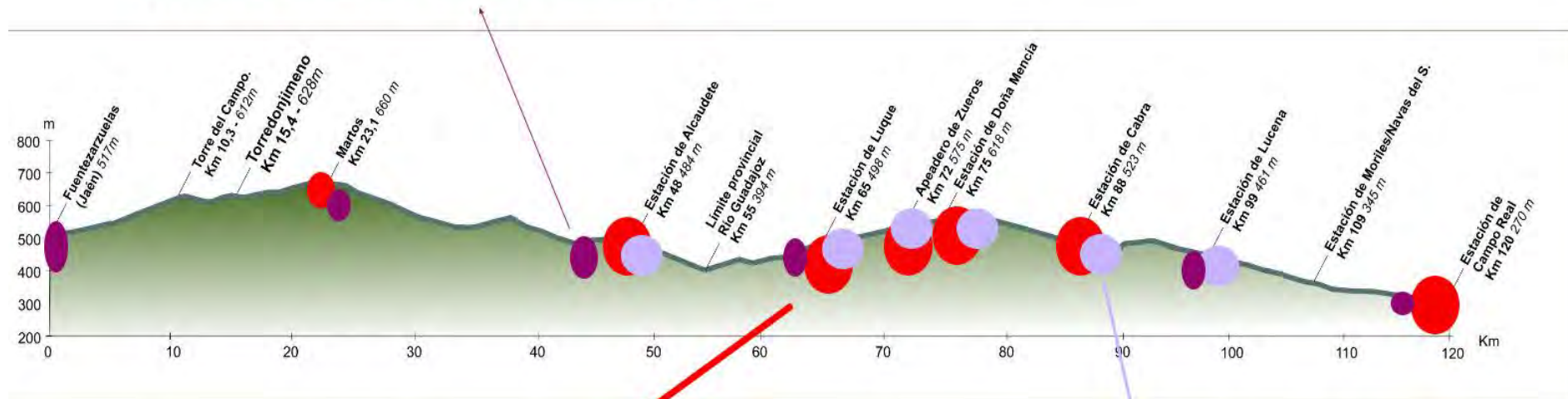
44 km



# Greenways Outdoor

## Alianzas en la **Vía Verde del Aceite** (empresa SBF)

### Others tourist companies (5)



### Hotels and other accommodations (9)

### Wineries & Museums (8)

Hola Mercedes

Han pasado unos meses desde nuestra última conversación y me gustaría mantenerte informada sobre nuestra actividad.

Señalar que 2017 está siendo un año fantástico con un incremento bestial en el número de alquileres de bicicletas y coches a pedal. (estamos recogiendo la increíble y estupenda labor vuestra y de la FFE)

También se ha incrementado el número de paquetes sobre la VV del ACEite vendidos y hemos conseguido que lo comercialicen varias empresas en España, Inglaterra y Holanda.



Co-funded by the COSME programme of the European Union

# Algunas conclusiones sobre vías verdes y turismo sostenible

- Las vías verdes se extienden crecientemente en Europa
- Son una iniciativa de turismo sostenible de la Unión Europea
- La creación y promoción de las **vías verdes contribuye** de forma destacada a la **diversificación** de la **economía** en áreas rurales, atrayendo **visitantes**; también se utilizan por la **población local**.
- El **impacto económico** del turismo es **notable** en un número creciente de vías verdes.



# Algunas conclusiones sobre vías verdes y cicloturismo

- Señalización y servicios en el entorno son imprescindibles para generar producto turístico.
- Integración de vías verdes en itinerarios más largos.
- Continuidad mas allá de los límites administrativos.
- Implicación de todos los actores públicos y privados.
- Además necesidad de la colaboración público-público y privada-privada.



# Creación y promoción de producto turístico europeo

- ✓ Además de las condiciones idóneas de la infraestructura, es fundamental ofrecer **producto turístico estructurado** y una buena información para organizarte el viaje por tu cuenta.
- ✓ **Oportunidades de financiación europea**





# Próximos Eventos & actividades en colaboración con los socios.

- Vitoria-Gasteiz. Conference “Vías verdes de Euskadi “ 5-6 Octubre, 2017. In cooperation with FFE and Basquetour
- Portugal – Monçao; Greenways4ALL Conferencia final. 14 November. En colaboración con la Cámara Municipal de Monçao, CIM Alto-Minho, Camara de Valença.
- Latvia – Estonia: 21-22, Noviembre, 2017. En colaboración con Vidzeme Tourism Association.
- Italy – Chieti, conferencia International 24-25, November. En colaboración con Italian Greenways Association.

**¡Gracias por su atención!**



**¡Únete a la AEEV!**

**Eskerrik asko!**



**¡Disfruta de las vías verdes!  
Sin fronteras ni barreras**